



multifunctional Farming for the sustainability of European Agricultural Landscapes

Project N°: 2016-1-SK01-KA202-022502

FEAL KATALOG

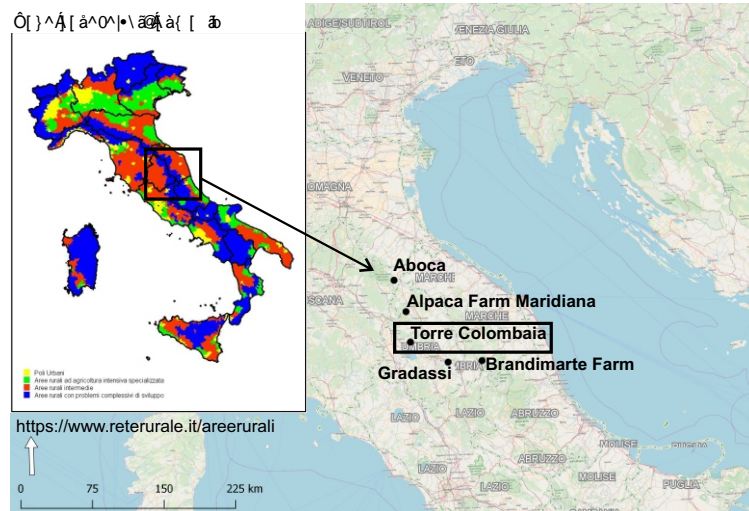
Združitev nacionalnih tipologij z evropskimi krajinskimi tipi

Italija

San Biagio della Valle

Torre Colombaia

IT

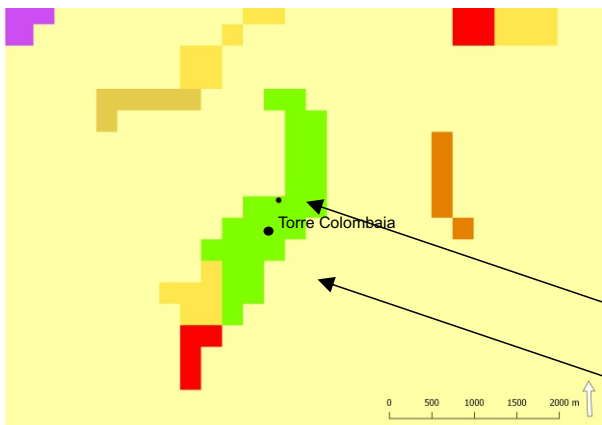


<https://wiki.openstreetmap.org/wiki/Tileserver>

Evropske kmetijske krajine

E-atlas *Podeželska območja, Rural areas [EN]*

E-atlas *Gozdni travniki, Wooded grasslands [EN]*



Regija: Umbria; Provincia: Perugia; Občina: Marsciano

Pokrovnost tal CORINE 2012:

Gozdne in deloma ohranjene naravne površine - listavcev gozd;

Kmetijske površine - nenamakane njivske površine;

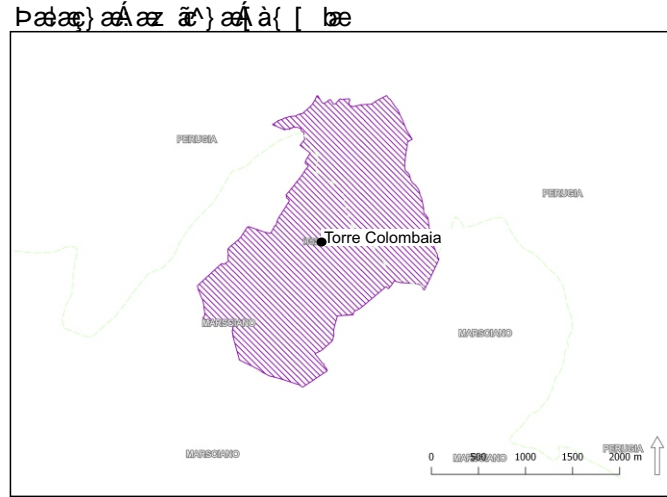
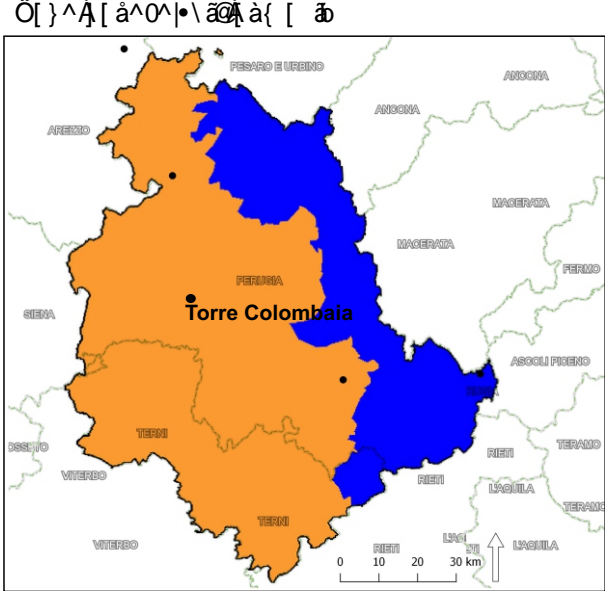
Značaj krajine in naravno, kulturno in zgodovinsko dediščino



Funded by the Erasmus+ Programme of the European Union



Projekt je bil realiziran s pomočjo finančne podpore s strani Evropske komisije. Publikacija odraža le poglede avtorjev, Evropska komisija tako ne prevzema nikakršne odgovornosti za uporabo informacij, ki izvirajo iz te publikacije.






***Starodavna kmečka poslopja značilna
za italjansko podeželje.***



Prilagoditev senika za turistične namene.

A stone tower with a wooden staircase and a glass-enclosed upper level, surrounded by trees. The tower is built from light-colored stone blocks and has several arched windows. A wooden staircase with a railing leads up to a glass-enclosed balcony or observation deck on the upper floor. The tower is situated in a lush, green forest with many trees. In the foreground, there are some green metal chairs and a table. To the left, a smaller white building is partially visible.

Stoletni gozdovi obdajajo pridelke kot zaščito pred vetrovi, kar predstavlja enega redkih ohranjenih primerov upravljanja z gozovi reda Benediktancev.

Torre Colombaia, je prav tako eden od prvih kmečkih turizmov v Umbriji, z nastanitvijo v zgradbah iz 19.stoletja, ki so bile prej lovske koč.