



# multifunctional Farming for the sustainability of European Agricultural Landscapes

Project N°: 2016-1-SK01-KA202-022502

## FEAL KATALOG

### Zusammenführung von nationalen und europäischen Typologien

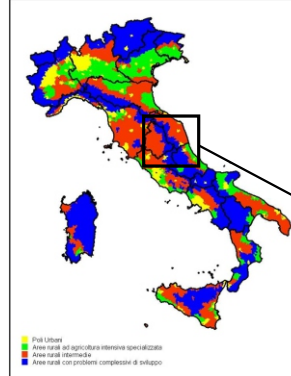
#### Italien

#### Das nördliche Tibertal und Valdichiana

#### Der Abocahof

#### Verwaltungseinheiten von Mittel- und Norditalien

Gliederung der ländlichen Gebiete



<https://www.reterurale.it/areerurali>



Basiskarte: <https://wiki.openstreetmap.org/wiki/Tileservers>



E-atlas

#### Europäischen Agrarlandschaften

Bördelandschaft, Open fields [EN]

E-atlas

Streuobstwiesen, Orchards [EN]

Verwaltungseinheiten: **Region: Toscana; Provinz (=Bundesland): Arezzo; Gemeinde: Sansepolcro**

CORINE Land Cover 2012 Klassen:

• **Heterogene landwirtschaftliche Flächen, komplexe Parzellenstruktur;**

• **Wälder und naturnahe Flächen - Laubwälder**

### Die Landschaft Charakter und natürliches, kulturellen und historischen Erbe

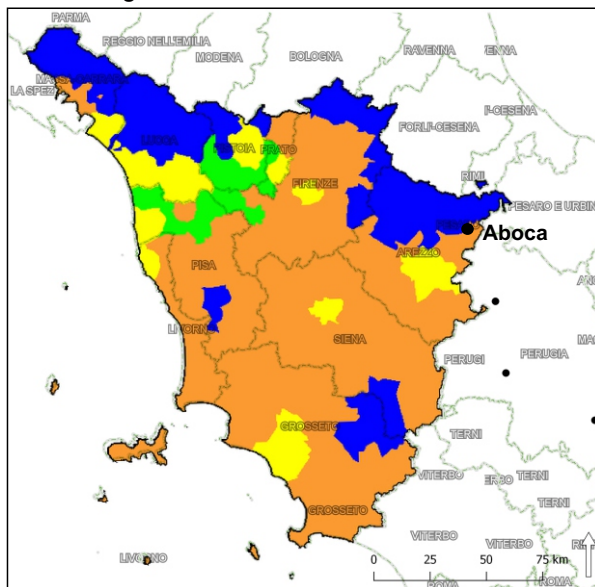


Funded by the Erasmus+ Programme of the European Union



Dieses Projekt wurde mit Unterstützung der Europäischen Kommission finanziert. Diese Publikation spiegelt lediglich die Ansichten des Autors wider - die Kommission kann nicht für die Verwendung der darin enthaltenen Informationen verantwortlich gemacht werden.

## Gliederung der ländlichen Gebiete



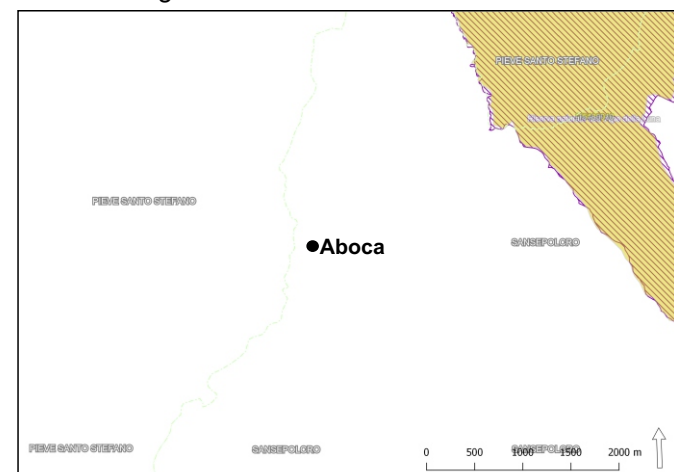
### Legende

- Städtische Zentren
- Ländliche, landwirtschaftliche Gegenden und spezialisierte Intensivlandwirtschaft
- Stärker besiedelter ländlicher Raum
- Ländliche Gebiete mit allgegenwärtigen Entwicklungsproblemen

Rete Rurale Nazionale 2014-2020, Zonizzazione e Cartografia

<https://www.reterurale.it/areerurali>

## Naturschutzgebiete



### Legende

- Naturschutzgebiete - wetlands of international importance (Ramsar)
- Naturschutzgebiete - VI Official list of protected areas - EUAP

[http://wms.pcn.minambiente.it/ogc?map%3D/ms\\_ogc/WMS\\_v1.3/Vettoriali/RAMSAR.map](http://wms.pcn.minambiente.it/ogc?map%3D/ms_ogc/WMS_v1.3/Vettoriali/RAMSAR.map)

[http://wms.pcn.minambiente.it/ogc?map%3D/ms\\_ogc/WMS\\_v1.3/Vettoriali/EUAP.map](http://wms.pcn.minambiente.it/ogc?map%3D/ms_ogc/WMS_v1.3/Vettoriali/EUAP.map)



*Felder des Abocahofes mit "Leopoldina".*



*Felder des Abocahofes in den Bergen mit Weißdorn.*