



# multifunctional Farming for the sustainability of European Agricultural Landscapes

Project N°: 2016-1-SK01-KA202-022502

## FEAL KATALOG

### Zusammenführung von nationalen und europäischen Typologien

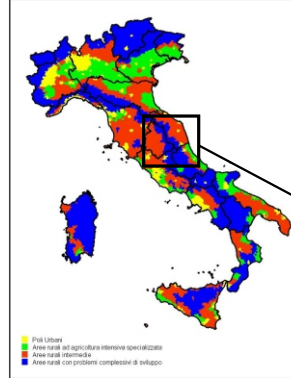
#### Italien

#### Die Hochebene von Castelluccio di Norcia

*Emiliano Brandimarte Az. Agr. (Sibillini Ranch)*

#### Verwaltungseinheiten von Mittel- und Norditalien

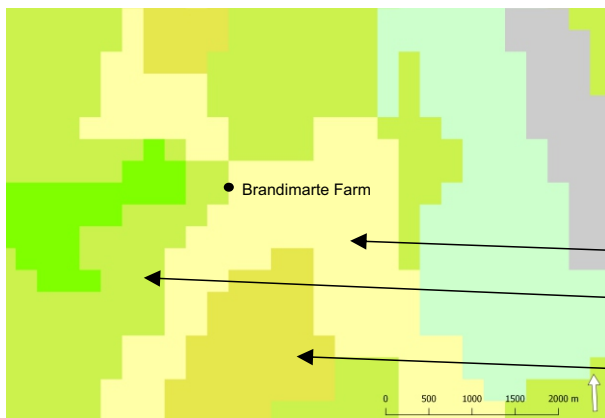
Gliederung der ländlichen Gebiete



<https://www.reterurale.it/areerurali>



Basiskarte: <https://wiki.openstreetmap.org/wiki/Tileservers>



E-atlas

#### Europäischen Agrarlandschaften

Hochland, Highlands [EN]

E-atlas

Wiese, Meadow [EN]

Verwaltungseinheiten: **Region: Umbria; Provinz (=Bundesland): Perugia; Gemeinde: Norcia**  
CORINE Land Cover 2012 Klassen:

- Nicht bewässertes Ackerland;
- Wälder und naturnahe Flächen, Wald-Strauch Übergangsstadien, natürliches Grünland;
- Landwirtschaftlich genutztes Land - Wiesen

### Die Landschaft Charakter und natürliches, kulturellen und historischen Erbe

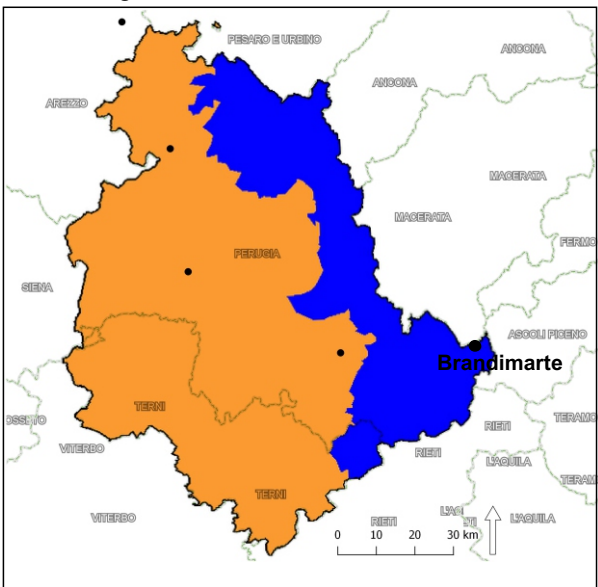


Funded by the Erasmus+ Programme of the European Union



Dieses Projekt wurde mit Unterstützung der Europäischen Kommission finanziert. Diese Publikation spiegelt lediglich die Ansichten des Autors wider - die Kommission kann nicht für die Verwendung der darin enthaltenen Informationen verantwortlich gemacht werden.

## Gliederung der ländlichen Gebiete

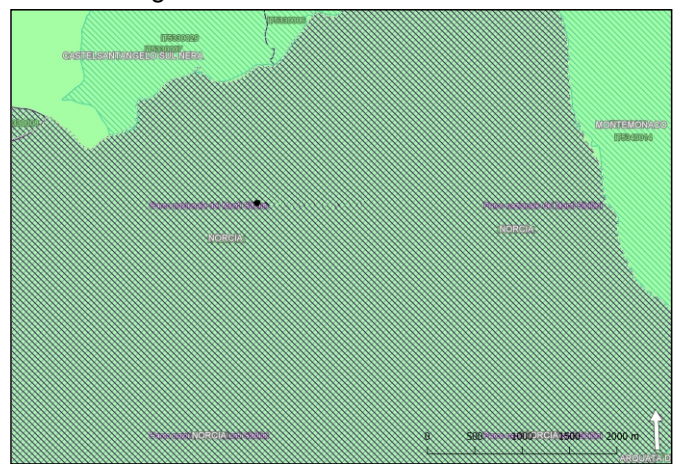


## Legende

- Stärker besiedelter ländlicher Raum
- Ländliche Gebiete mit allgegenwärtigen Entwicklungsproblemen

Rete Rurale Nazionale 2014-2020, Zonizzazione e Cartografia  
<https://www.reterurale.it/areerurali>

## Naturschutzgebiete



## Legende

- Naturschutzgebiete - Rete Natura 2000 (SIC/ZSC e ZPS)
- Naturschutzgebiete - VI Official list of protected areas - EUAP

[http://wms.pcn.minambiente.it/ogc?map%3Dms\\_ogc/WMS\\_v1.3/Vettoriali/SIC\\_ZSC\\_ZPS.map](http://wms.pcn.minambiente.it/ogc?map%3Dms_ogc/WMS_v1.3/Vettoriali/SIC_ZSC_ZPS.map)  
[http://wms.pcn.minambiente.it/ogc?map%3Dms\\_ogc/WMS\\_v1.3/Vettoriali/EUAP.map](http://wms.pcn.minambiente.it/ogc?map%3Dms_ogc/WMS_v1.3/Vettoriali/EUAP.map)



***Weiden und Emilianos Pferde vor dem Vettore Berg.***



*Der blumengesäumte Weg nach Castelluccio  
und das Hochland mit Wiesen und Weiden im Hintergrund.*