



# multifunctional Farming for the sustainability of European Agricultural Landscapes

Project N°: 2016-1-SK01-KA202-022502

## FEAL KATALÓG

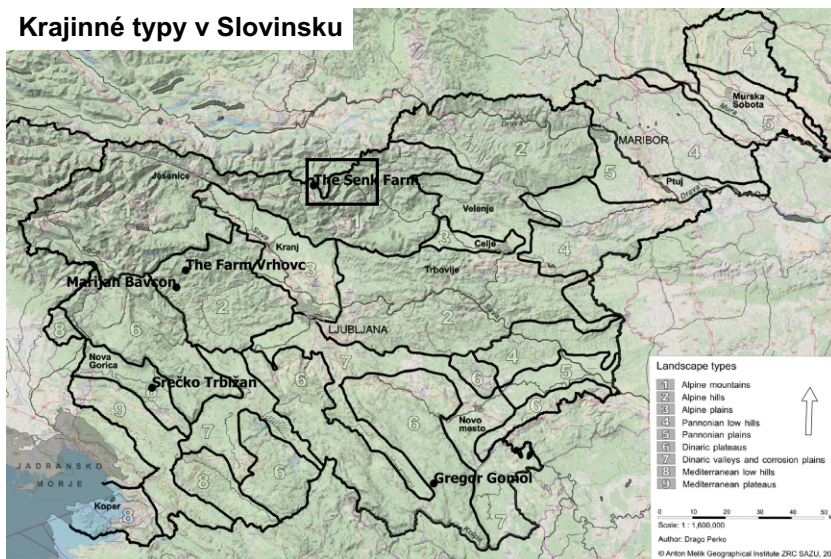
### Zosúladenie národných typológií s európskou poľnohospodárskou krajinou

Slovensko

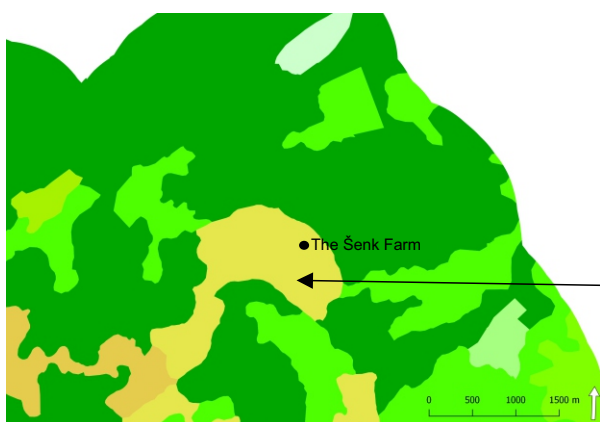
Pohorie Kamnicko-Savinjské Alpy

Šenkova farma

Krajinné typy v Slovinsku



Základná mapa: <https://wiki.openstreetmap.org/wiki/Tileserver>



E-atlas

*Európske poľnohospodárske krajiny*

*Vidiecke oblasti, Rural areas [EN]*

E-atlas

*Pasienky, Pastures [EN]*


Národný krajinný typ:

**Alpské pohorie; Osamotené horské farmy**

Land cover CORINE 2012 - krajinná pokrývka:

**Poľnohospodárske areály - pasienky**

### Krajinný ráz a prírodné, kultúrne a historické dedičstvo



Funded by the Erasmus+ Programme of the European Union



Tento projekt bol financovaný s podporou Európskej Komisie. Táto publikácia reprezentuje výlučne názor autora a Komisia nezodpovedá za akékoľvek použitie informácií obsiahnutých v tejto publikácii.

# Alpské pohorie

## Osamotené farmy.

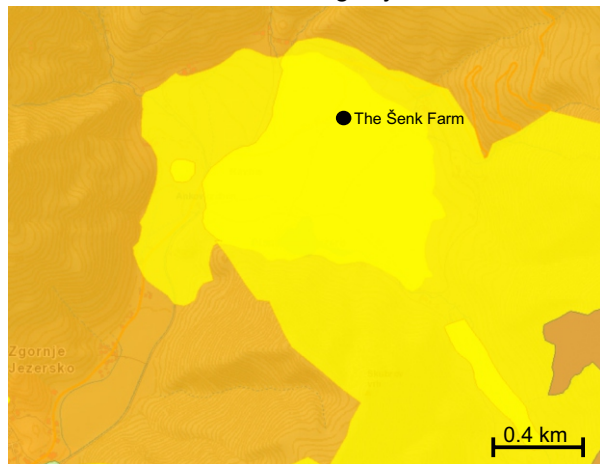
Osamotené farmy sa nachádzajú v odľahlých horských oblastiach a obyčajne mávajú jediného vlastníka.

Obyčajne sa v ich okolí nachádzajú lesy, lúky a pasienky a iba zriedkavo polia.



Makek - organický alpský rezort, Slovinsko. Fotka: <http://www.slotrips.si/slo/turisticne-kmetije/trip/1128/Turisticna-kmetija-makek>

Prírodné chránené a ekologicky dôležité oblasti



Environmentálny atlas Slovinska

[http://gis.arso.gov.si/atlasokolja/profile.aspx?culture=en-US&id=Atlas\\_Okolja\\_AXL@ARSO](http://gis.arso.gov.si/atlasokolja/profile.aspx?culture=en-US&id=Atlas_Okolja_AXL@ARSO)



*Na poľnohospodárskej pôde dominujú pasienky, pastviny a s nimi súvisí chov hospodárskych zvierat. Alpské hory tvoria pozadie.*



***Rozptýlené osídlenie s osamotenými farmami.***