



multifunctional Farming for the sustainability of European Agricultural Landscapes

Project N°: 2016-1-SK01-KA202-022502

FEAL KATALOG

Združitev nacionalnih tipologij z evropskimi krajinskimi tipi

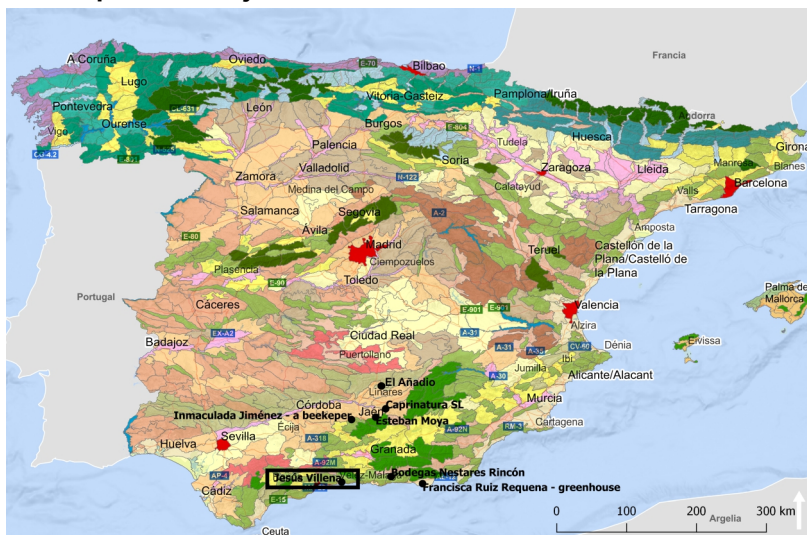
Španija

Obala Axarquia Malaguena

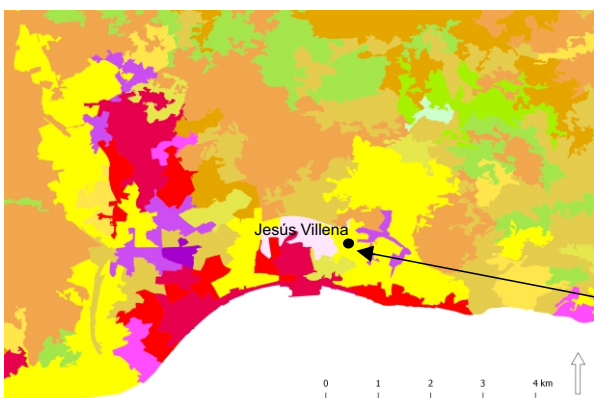
Delta reke Velez

Kmetija Jesusa Villene

Atlas španskih krajin



<http://wms.mapama.es/sig/Biodiversidad/Paisaje/wms.aspx>



E-atlas

Evropske kmetijske krajine

Rečne delte, Delta landscapes [EN]

E-atlas

Sadovnjaki, Orchards [EN]

Nacionalni tip krajine: Preplet rečne delte in ravníc, mokrišč ter mediteranskih in Suratlantskih sipin

Pokrovnost tal CORINE 2012: Namakane njivske površine

Značaj krajine in naravno, kulturno in zgodovinsko dediščino



Funded by the Erasmus+ Programme of the European Union






Projekt je bil realiziran s pomočjo finančne podpore s strani Evropske komisije. Publikacija odraža le poglede avtorjev, Evropska komisija tako ne prevzema nikakršne odgovornosti za uporabo informacij, ki izvirajo iz te publikacije.

Krajinski tipi in varovanje narave



Legenda

-  Preplet rečne delte in ravnin, mokrišč ter mediteranskih in Suratlantskih sipin
-  Obalno in priobalno hribovje Béticas, Sierras ter mediteranska in celinska hribovja
-  Natura 2000

Atlas španskih krajin

<http://wms.mapama.es/sig/Biodiversidad/ENP/wms.aspx?>

Espacios Naturales Protegidos

<http://wms.mapama.es/sig/Biodiversidad/ENP/wms.aspx?>



*V sadovnjakih rastejo subtropski sadeži,
kot so mango, avokado, cherimoya ali loquat.*