



multifunctional Farming for the sustainability of European Agricultural Landscapes

Project N°: 2016-1-SK01-KA202-022502

FEAL KATALOG

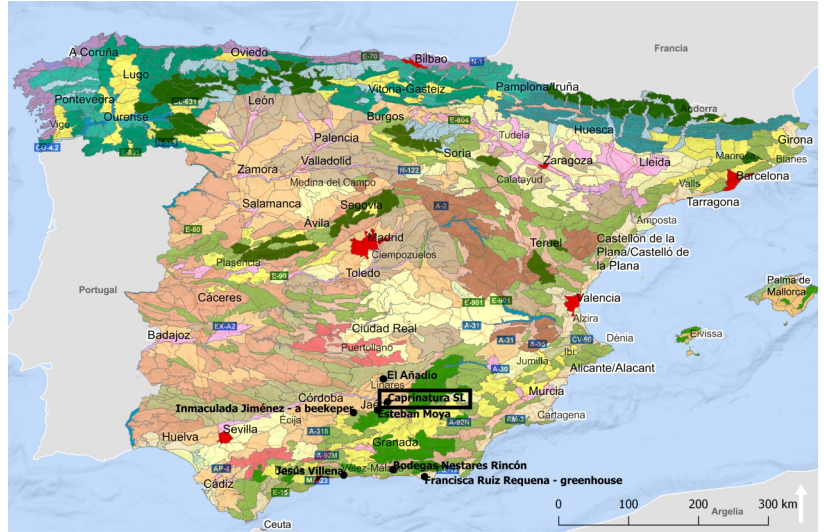
Zusammenführung von nationalen und europäischen Typologien

Spanien

8 Yf'; i UXUei Jj Jf': `i gg

Caprinatura SL

5 hUg'XYf'gdUb]gW Yb'@UbXgW UZyB



<http://wms.mapama.es/sig/Biodiversidad/Paisaje/wms.aspx>

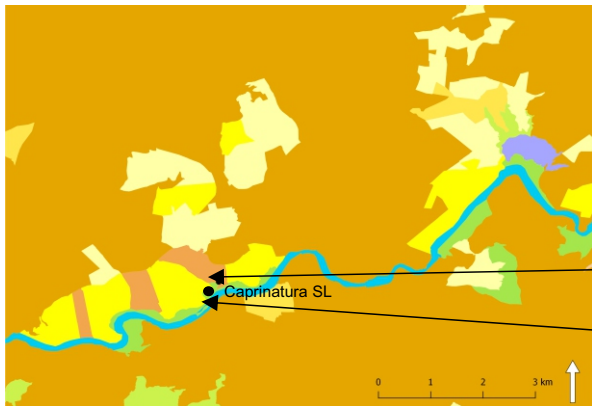
Europäischen Agrarlandschaften

E-atlas

5 W Yf'UbXZFarmland'QBQ

E-atlas

6 Uf a VYgUubXYbYg'; f' b'UbXZWooded grasslands'QBQ



Nationalen Landschaftstypen: **Hügel von Úbeda, Olivenlandschaft**

CORINE Land Cover 2012 Klassen:

- **Landwirtschaftliche Flächen - Obst- und Beerenobstbestände**
- **Wälder und naturnahe Flächen, Wald-Strauch-Übergangsstadien**

Die Landschaft Charakter und natürliches, kulturellen und historischen Erbe

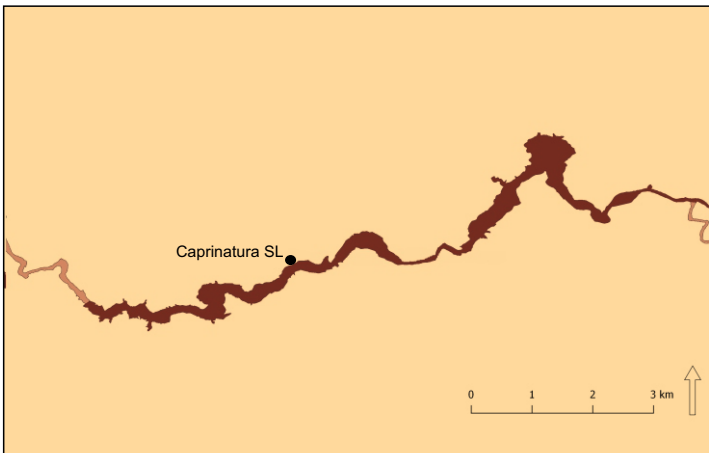


Funded by the Erasmus+ Programme of the European Union



Dieses Projekt wurde mit Unterstützung der Europäischen Kommission finanziert. Diese Publikation spiegelt lediglich die Ansichten des Autors wider - die Kommission kann nicht für die Verwendung der darin enthaltenen Informationen verantwortlich gemacht werden.

Landschaftstypen und Naturschutzgebiete



Legende



P> * ^ | Á [} Á à ^ à à Á | á ^ } | a) à • & @ ec



Natura 2000 und Naturschutzgebiete

Atlas der spanischen Landschaften

<http://wms.mapama.es/sig/Biodiversidad/ENP/wms.aspx?>

Þ æ ! • & @ c * ^ à à c ^

<http://wms.mapama.es/sig/Biodiversidad/ENP/wms.aspx?>



Extensive Weiden nahe dem Guadalquivir Fluss.



***Eine Landschaft aus baumbestandenem Grünland
am Guadalquivir fluss, einem Naturschutzgebiet.***