



multifunctional Farming for the sustainability of European Agricultural Landscapes

Project N°: 2016-1-SK01-KA202-022502

FEAL KATALÓG

Zosúladenie národných typológií s európskou poľnohospodárskou krajinou

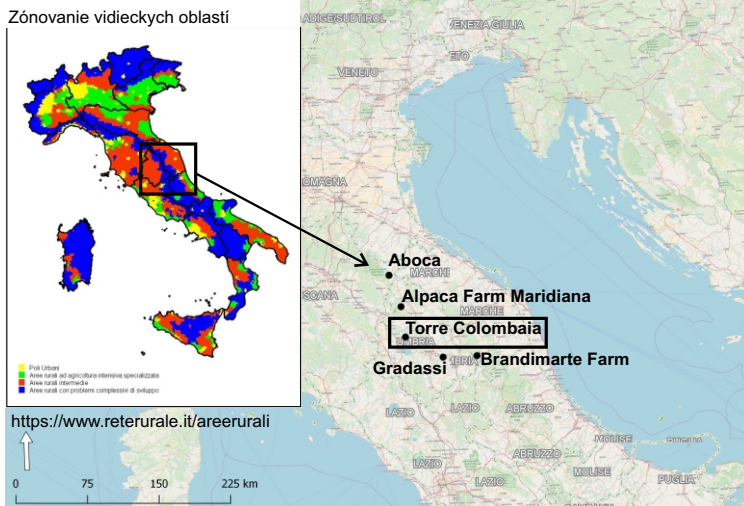
Taliansko

Údolie San Biagio

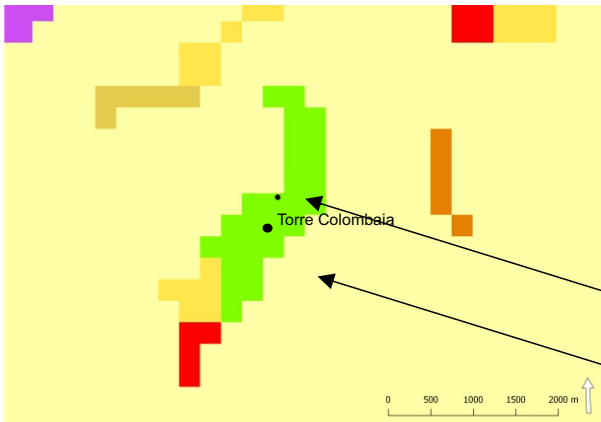
Torre Colombaia

Administratívne jednotky strednej a severnej časti Talianska

Zónovanie vidieckych oblastí



Základná mapa: <https://wiki.openstreetmap.org/wiki/Tileservers>



E-atlas *Európske poľnohospodárske krajiny*

E-atlas *Pasienkové lesy, Wooded grasslands [EN]*

Administratívna jednotka: **Región: Umbria;**
Provincia: Perugia; Obec: Marsciano

Land cover CORINE 2012 - krajinná pokrývka:

- Lesy a poloprirodné areály - listnatý les;
- Nezavlažovaná poľnohospodárska orná pôda

Krajinný ráz a prírodné, kultúrne a historické dedičstvo

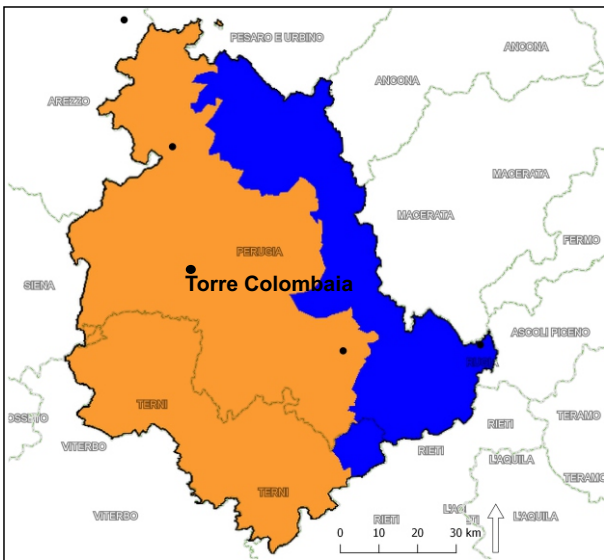


Funded by the Erasmus+ Programme of the European Union





Tento projekt bol financovaný s podporou Európskej Komisie. Táto publikácia reprezentuje výlučne názor autora a Komisia nezodpovedá za akékoľvek použitie informácií obsiahnutých v tejto publikácii.

Zónovanie vidieckych oblastí



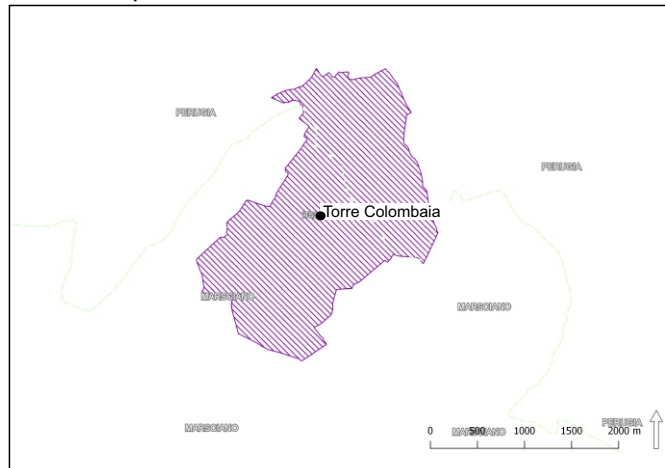
Legenda

-  Prechodné vidiecke oblasti
-  Vidiecke oblasti s komplexnými problémami rozvoja


Rete Rurale Nazionale 2014-2020, Zonizzazione e Cartografia

<https://www.reterurale.it/areerurali>

Chránené prírodné oblasti



Legenda

-  Chránené územia - mokrade medzinárodného významu (Ramsar)

http://wms.pcn.minambiente.it/ogc?map%3D/ms_ogc/WMS_v1.3/Vettoriali/RAMSAR.map



Sekulárny les obklopuje kultivácie ako ochrana proti vetru a je to jeden z mála existujúcich príkladov benediktínskeho vysádzania stromov.

Torre Colombaia je tiež miestom prvého agro-turizmu v Umbrii s ubytovaním a poskytnutím dvoch miestností pre spoločenské aktivity v domoch z 19. storočia.