



multifunctional Farming for the sustainability of European Agricultural Landscapes

Project N°: 2016-1-SK01-KA202-022502

FEAL CATALOGARE

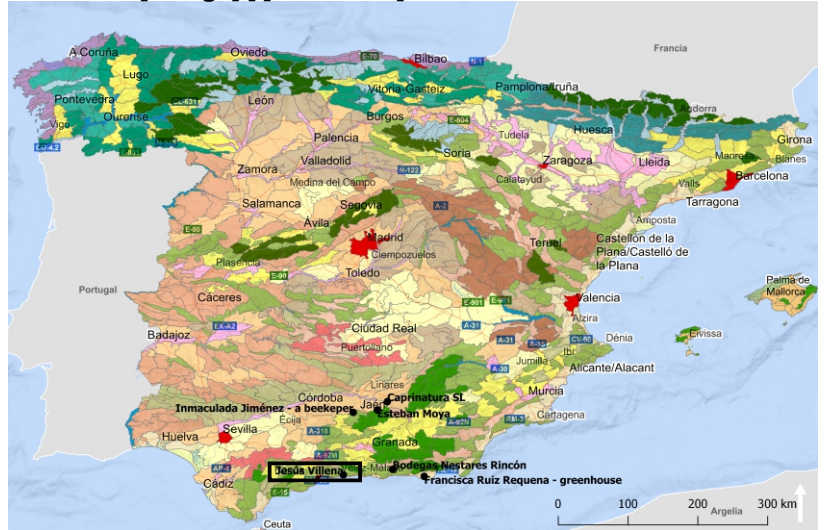
Il consolidamento delle tipologie nazionali con i tipi di paesaggi europei

Spagna

@JWtghUXY`fI Ufei]U
AUU i Y U`
8YHUXY`Zi a YJY`fn`

Jesús Villena

5 hUbH`XY]dUYgU []`XY`UGdU bU



<http://wms.mapama.es/sig/Biodiversidad/Paisaje/wms.aspx>

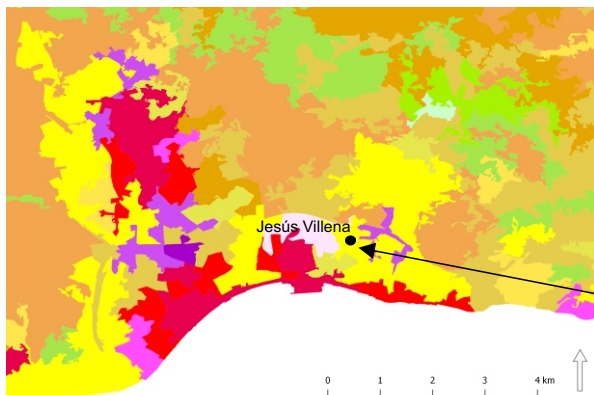
Paesaggi agricoli europei

E-atlas

Paesaggi delta, Delta landscape [EN]

E-atlas

Frutteti, Orchards [EN]



Tipi di paesaggio nazionale: Delta fluviale associato e pianure, paludi, delta e sabbie mediterranee e sudatlantiche

Copertura del suolo CORINE 2012:
Superfici agricole - seminativi in aree irrigue

Le caratteristiche paesaggistiche e il patrimonio naturale, culturale e storico



Funded by the Erasmus+ Programme of the European Union




Questo progetto è stato finanziato con il sostegno della Commissione Europea. Questa pubblicazione riflette unicamente le opinioni degli autori e la Commissione non può essere ritenuta responsabile per qualsiasi uso che possa essere fatto delle informazioni contenute nel presente documento.

Vā āāāā ā•āē*āā ÁÁē^Áāē |āāā | | ēēē



● Jesús Villena



Leg* endæ



Ö^|ēēē ēēē ēēē • [&ēēē ÁÁ ēēē ^|ēēē ēēē āāā
 ā^|ēēē Áāēāāā Á ^āāē||ēēē ^^ÁÁ~ āēēē ēēē É



Ó^ēēē ÁÓ.ēēē D& • ēēē ēēē ÁÁ~ à|ēēē |ēēē É
 Ûā||ēēē ÁÁ [] ēēē } ^Á ^āāē||ēēē ^^ÁÁ& } ēēē ^ } ēēē É



Ü^ēēē Áāēēē |ēēē ÉÉÉÉ

Éēēē ēēē ēēē āēēē ēēē* ēēē ēēē ||ēēē] ēēē } ēēē

<http://wms.mapama.es/sig/Biodiversidad/ENP/wms.aspx?>

Éēēē Áāēēē |ēēē ēēē | | ēēē

<http://wms.mapama.es/sig/Biodiversidad/ENP/wms.aspx?>



I frutteti sono costituiti da colture subtropicali come il mango, l'avocado, l'anona o il nespolo.