



multifunctional Farming for the sustainability of European Agricultural Landscapes

Project N°: 2016-1-SK01-KA202-022502

FEAL CATALOGAR

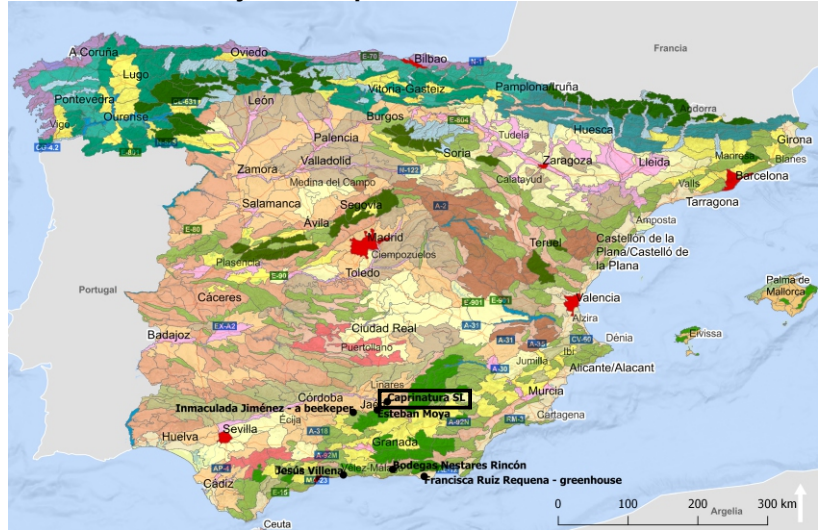
La consolidación de tipologías nacionales con tipos de paisaje europeos

España

El río Guadalquivir

Caprinatura SL

Atlas de los Paisajes de España



<http://wms.mapama.es/sig/Biodiversidad/Paisaje/wms.aspx>

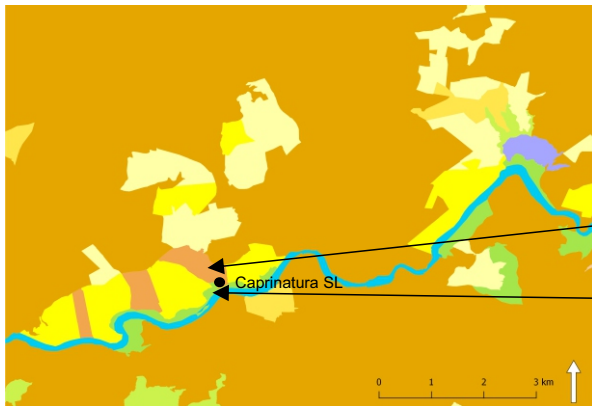
Paisajes Agrícolas Europeos

E-atlas

Tierras de cultivo, Farmland [EN]

E-atlas

Pastizales boscosos, Wooded grasslands [EN]



Tipos de paisajes nacionales: **La loma de Úbeda, campiñas olivareras**

- La cobertura de la tierra - Corine 2012: **Territorios agrícola - cultivos permanentes**
- **arbóreos;**
- **Áreas con vegetación herbácea y/o arbustiva, vegetación secundaria o en transición**

El carácter paisajístico y el patrimonio natural, cultural e histórico

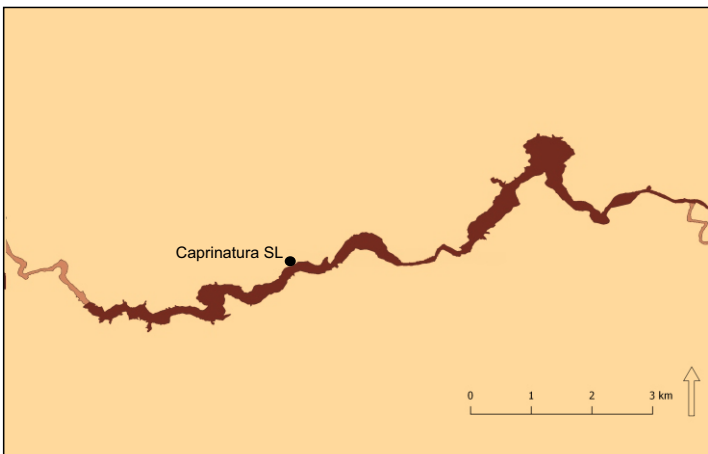


Funded by the Erasmus+ Programme of the European Union



Este proyecto ha sido financiado con el apoyo de la Comisión Europea. Esta publicación solo refleja los puntos de vista de los autores, y la Comisión no se hace responsable del uso que pueda hacerse de la información aquí contenida.

Paisajes de España y Espacios Naturales Protegidos



Leyenda



La loma de Úbeda, campiñas olivareras



Natura 2000 y Espacios Naturales Protegidos (ENP)

Atlas de los Paisajes de España

<http://wms.mapama.es/sig/Biodiversidad/ENP/wms.aspx?>

Espacios Naturales Protegidos

<http://wms.mapama.es/sig/Biodiversidad/ENP/wms.aspx?>



Extensos pastos cerca del río Guadalquivir.



Un paisaje de pastizales boscosos junto al río Guadalquivir, el espacio natural protegido.