



multifunctional Farming for the sustainability of European Agricultural Landscapes

Project N°: 2016-1-SK01-KA202-022502

FEAL CATALOGAR

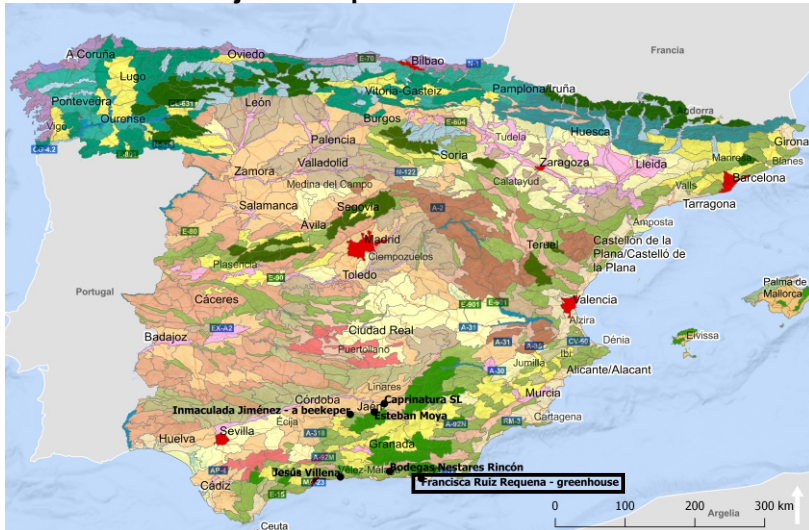
La consolidación de tipologías nacionales con tipos de paisaje europeos

España

Costa Almeriense

Francisca Ruiz Requena

Atlas de los Paisajes de España



<http://wms.mapama.es/sig/Biodiversidad/Paisaje/wms.aspx>

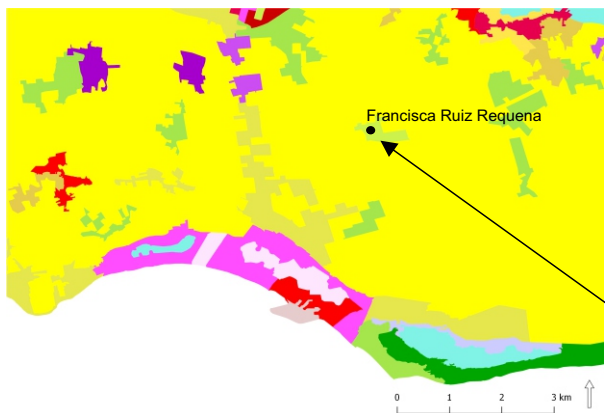
Paisajes Agrícolas Europeos

E-atlas

Brezal (Matorral), Heathland [EN]

E-atlas

Huertas [ES, EN]



Tipos de paisajes nacionales: **Llanos y glaciés litorales y prelitorales, llanos litorales peninsulares**

La cobertura de la tierra - Corine 2012:
Áreas con vegetación herbácea y/o arbustiv, herbazal denso

El carácter paisajístico y el patrimonio natural, cultural e histórico

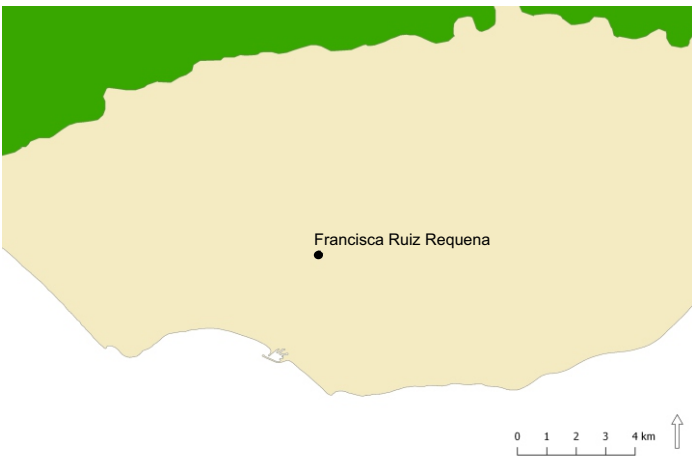


Funded by the Erasmus+ Programme of the European Union





Este proyecto ha sido financiado con el apoyo de la Comisión Europea. Esta publicación solo refleja los puntos de vista de los autores, y la Comisión no se hace responsable del uso que pueda hacerse de la información aquí contenida.

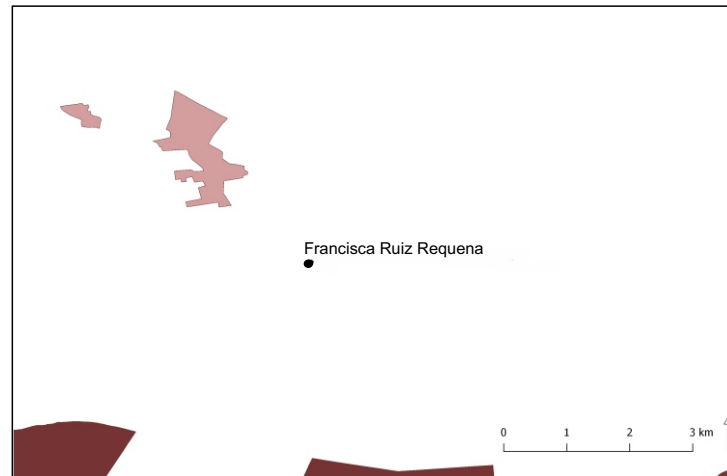
Paisajes de España



Leyenda

-  Llanos y glacis litorales y prelitorales, llanos litorales peninsulares
-  Macizos montañosos de las cordilleras béticas

Espacios Naturales Protegidos



Espacios Naturales Protegidos

<http://wms.mapama.es/sig/Biodiversidad/ENP/wms.aspx?>



Agricultura bajo plástico en las llanuras costeras peninsulares.



El Ejido, en la costa de Almería, donde se concentra el mayor número de invernaderos de Europa, tiene el apodo de Mar Plástico.