



multifunctional Farming for the sustainability of European Agricultural Landscapes

Project N°: 2016-1-SK01-KA202-022502

FEAL CATALOGAR

La consolidación de tipologías nacionales con tipos de paisaje europeos

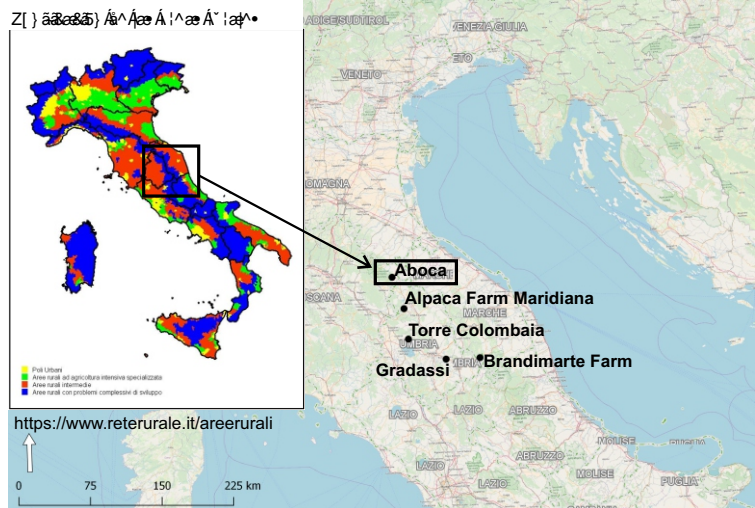
Italia

9`JU`Y`BcfHY`XY`HfVYf`

m`UJUX]W]UbU

@U] fUb`U5 VcWU

I b]XUXYg`UXa]b]gfhU]j Ug`XY`UdUfHY`WbhfU`mgYdHYbf]cbU`XY`#U]U



Map data: <https://wiki.openstreetmap.org/wiki/Tileserv>

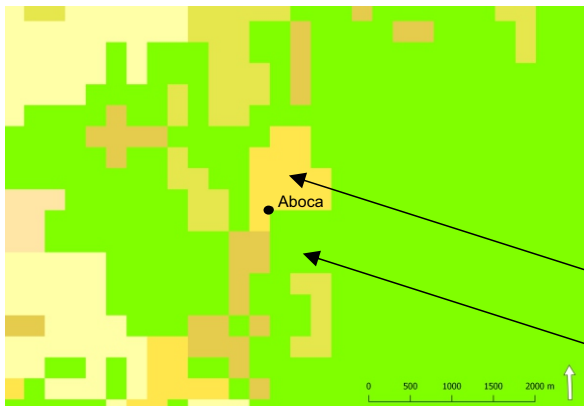
Paisajes Agrícolas Europeos

E-atlas

7 Ua d] UZ Open fields [EN]

E-atlas

< i Yf t c g`XY`Zi HU Yg z Orchards [EN]



W] t a a ^ . A a { q a d a e a K F Y] J O B . ' H c g W U b U ' D f c j] b W U . ' 5 f f Y n c / ' A i b] W d] c . ' G U b g Y d c ` W c

- La cobertura de la tierra - Corine 2012:
- Áreas agrícolas heterogénea, mosaico de cultivos, pastos y espacios naturales;
 - Bosques y áreas seminaturales, bosque de latifoliadas

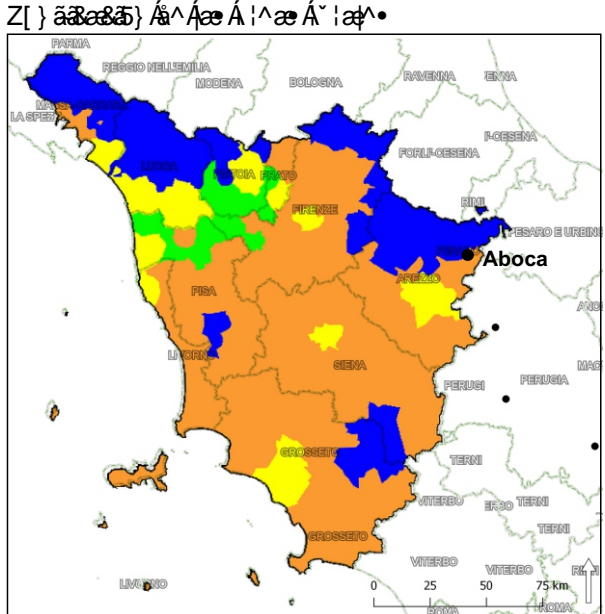
El carácter paisajístico y el patrimonio natural, cultural e histórico



Funded by the Erasmus+ Programme of the European Union

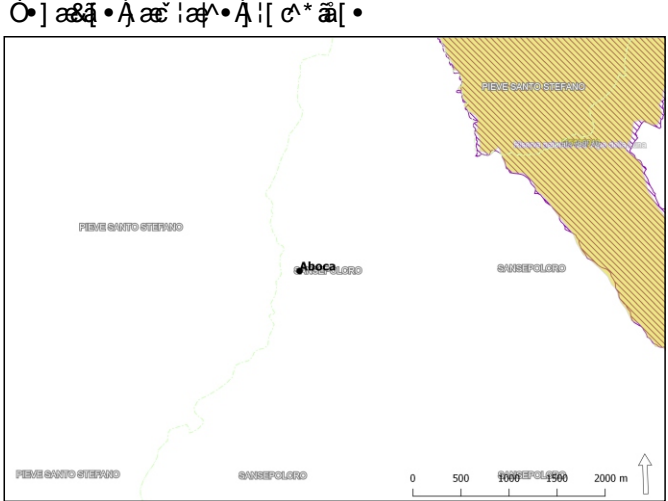


Este proyecto ha sido financiado con el apoyo de la Comisión Europea. Esta publicación solo refleja los puntos de vista de los autores, y la Comisión no se hace responsable del uso que pueda hacerse de la información aquí contenida.



- Leyenda**
- Polos urbanos
 - Zonas rurales agrícolas y agricultura intensiva especializada
 - Zonas rurales intermedias
 - Zonas rurales con problemas generales de desarrollo

Rete Rurale Nazionale 2014-2020, Zonizzazione e Cartografia
<http://www.reterurale.it/areerurali>



- Leyenda**
- $\dot{\text{O}}\text{]} \text{ãã} \cdot \dot{\text{A}} \text{æ} | \text{ã} \cdot \dot{\text{A}} | [\text{c}^* \text{ã} | \cdot \dot{\text{A}} \text{C} \text{E} \text{S} \text{A} \text{c} \text{A} \text{U} \text{B} \text{A} \text{V} \text{A} \text{V} \text{A} \text{U} | [\text{c}^* \text{ã} \text{æ} / \text{C} \text{O} \text{C} \text{E} \text{U} \text{D} \text{A}$
 - $\dot{\text{O}}\text{]} \text{ãã} \cdot \dot{\text{A}} \text{æ} | \text{ã} \cdot \dot{\text{A}} | [\text{c}^* \text{ã} | \cdot \dot{\text{A}} \text{U} \text{V} \text{A} \text{c} \text{A} \text{æ} | \text{æ} \text{C} \text{C} \text{E} \text{C} \text{U} \text{C} \text{U} \text{Z} \text{U} \text{O} \text{A} \text{Z} \text{U} \text{U} \text{D}$
- http://wms.pcn.minambiente.it/ogc?map%3D/ms_ogc/WMS_v1.3/Vettoriali/RAMSAR.map
http://wms.pcn.minambiente.it/ogc?map%3D/ms_ogc/WMS_v1.3/Vettoriali/EUAP.map



***Parcelas de Aboca con “leopoldina”
(típica casa de labranza sobre todo de la Valdichiana).***



Parcelas en colina de Aboca con.