



# multifunctional Farming for the sustainability of European Agricultural Landscapes

Project N°: 2016-1-SK01-KA202-022502

## FEAL CATALOGAR

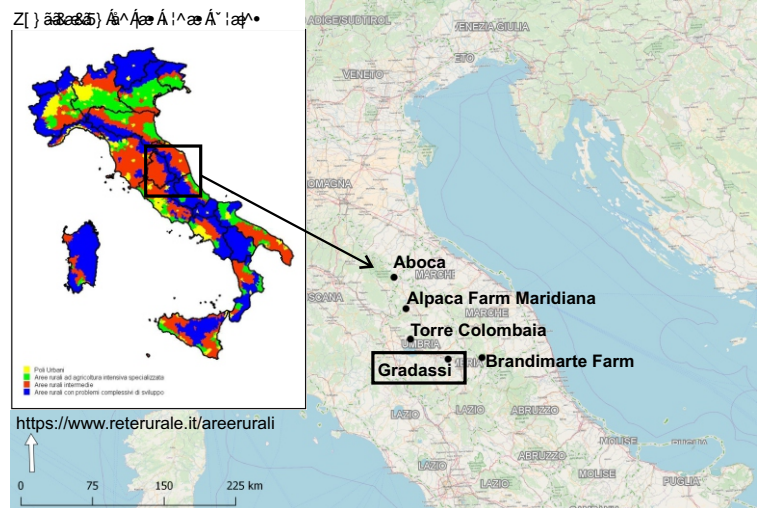
### La consolidación de tipologías nacionales con tipos de paisaje europeos

Italia

9`j U`YXY`Gdc`Yrc

@J[ fUb`UXY`cg`YfYXYfcg`  
fDfYXJLXJ]5 bXfYU; fUXUggj

I b]XUXYg`UXa ]b]gUfU]j Ug`XY`UdUfH`WbUfU`mgYdHbUf]c bU`XY`#U]U



T a] a] a] Khttps://wiki.openstreetmap.org/wiki/Tileserv

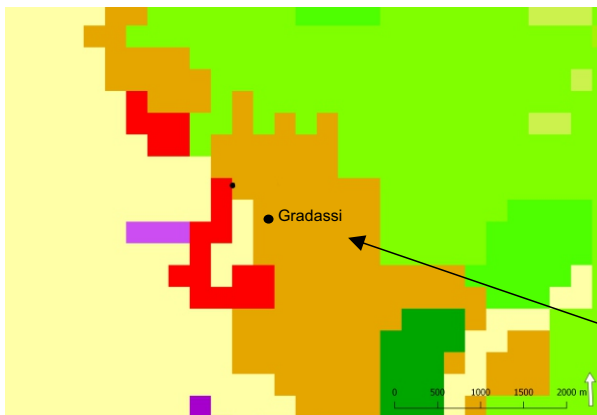
### Paisajes Agrícolas Europeos

E-atlas

7 i `h]j c `Yb`hYffUnUgZ Terraced landscapes [EN]

E-atlas

< i YfUcg`XY`Zi HU`YgZ Orchards [EN]



Unidades administrativas: **Región: Umbria;**  
**Provincia: Perugia; Municipio: Campello sul Clitunno**

La cobertura de la tierra - Corine 2012:  
• **Cultivos permanentes arbustivo - olivares**

### El carácter paisajístico y el patrimonio natural, cultural e histórico

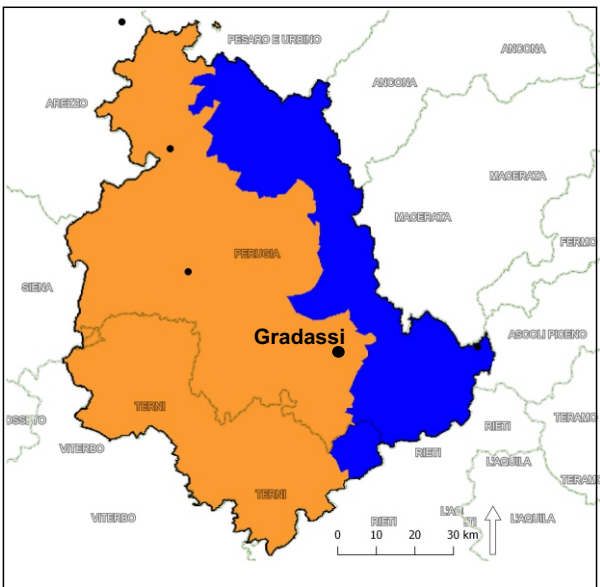


Funded by the Erasmus+ Programme of the European Union





Este proyecto ha sido financiado con el apoyo de la Comisión Europea. Esta publicación solo refleja los puntos de vista de los autores, y la Comisión no se hace responsable del uso que pueda hacerse de la información aquí contenida.

## Zonificación de las áreas rurales



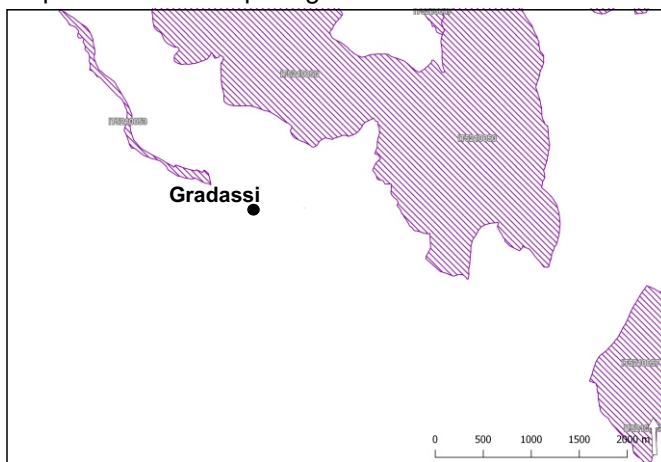
### Leyenda

-  Zonas rurales intermedias
-  Zonas rurales con problemas generales de desarrollo


Rete Rurale Nazionale 2014-2020, Zonizzazione e Cartografia

<https://www.reterurale.it/areerurali>

## Espacios naturales protegidos



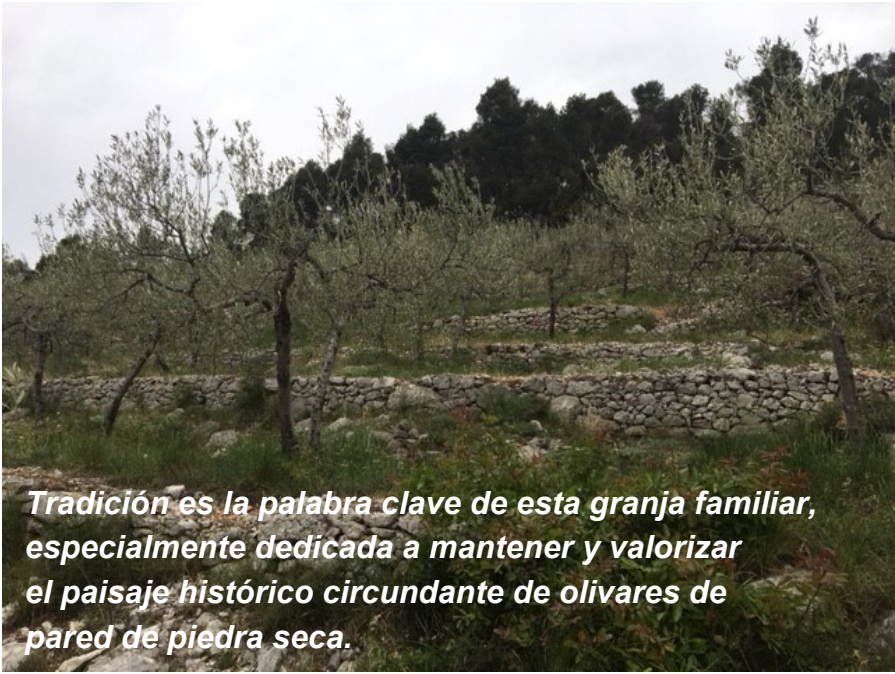
### Leyenda

-  Espacios naturales protegidos - Rete Natura 2000 (SIC/ZSC e ZPS)

[http://wms.pcn.minambiente.it/ogc?map%3D/ms\\_ogc/WMS\\_v1.3/Vettoriali/SIC\\_ZSC\\_ZPS.map](http://wms.pcn.minambiente.it/ogc?map%3D/ms_ogc/WMS_v1.3/Vettoriali/SIC_ZSC_ZPS.map)



***Carlo y Andrea Gradassi y la colina de la ciudad al fondo.***



***Tradición es la palabra clave de esta granja familiar, especialmente dedicada a mantener y valorizar el paisaje histórico circundante de olivares de pared de piedra seca.***