



# multifunctional Farming for the sustainability of European Agricultural Landscapes

Project N°: 2016-1-SK01-KA202-022502

## FEAL CATALOGAR

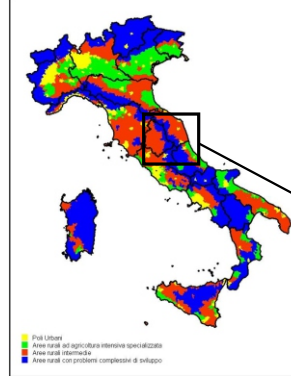
### La consolidación de tipologías nacionales con tipos de paisaje europeos

#### Italia

9`JU`YXY`B]Wt`bY`  
Yb`Y`5`tc`JU`YXY`HfVYf`  
; fUb`UXY`5`dUWUg`A UfjX]UbU

I b]UXYg`UXa ]b]gfhU]j Ug`XY`UdUfH`WbhfU`mgYdHbhf]cbU`XY`#U]U

Zonificación de las áreas rurales



<https://www.reterurale.it/areerurali>

Mapa base: <https://wiki.openstreetmap.org/wiki/Tileserv>

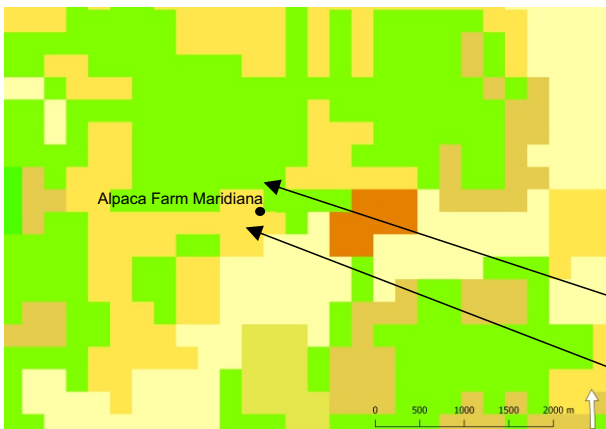
#### Paisajes Agrícolas Europeos

E-atlas

DUg]tcgžPasture [EN]

E-atlas

DfUXCzMeadow [EN]



W] ãæ^• Áæ{ ã ã dæãæ: FY] ]Ob: Umbria; Provinc]U Perugia; A i b]Wd]c: Umbertide

La cobertura de la tierra - Corine 2012:

- Bosques y areas seminaturales- bosque de frondosas;
- Áreas agrícolas heterogéneas - mosaico de cultivos

### El carácter paisajístico y el patrimonio natural, cultural e histórico

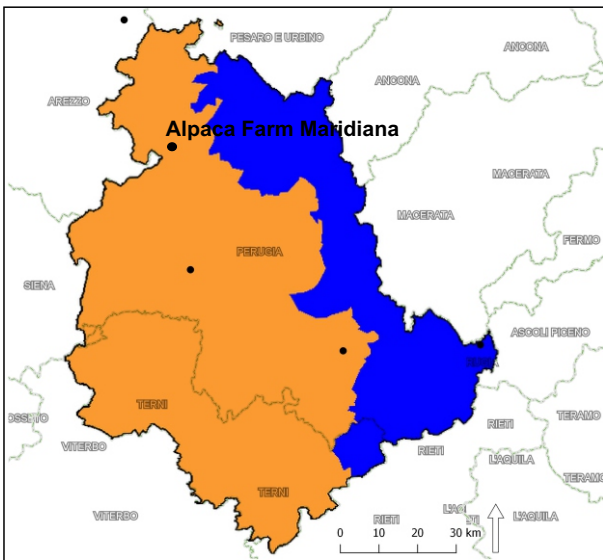


Funded by the Erasmus+ Programme of the European Union





Este proyecto ha sido financiado con el apoyo de la Comisión Europea. Esta publicación solo refleja los puntos de vista de los autores, y la Comisión no se hace responsable del uso que pueda hacerse de la información aquí contenida.

## Zonificación de las áreas rurales




### Leyenda

-  Zonas rurales intermedias
-  Zonas rurales con problemas generales de desarrollo


Rete Rurale Nazionale 2014-2020, Zonizzazione e Cartografia

<https://www.reterurale.it/areerurali>

## Espacios naturales protegidos



### Leyenda

-  Espacios naturales protegidos - La Lista de Humedales de Importancia Internacional (La Lista de Ramsar)

[http://wms.pcn.minambiente.it/ogc?map%3D/ms\\_ogc/WMS\\_v1.3/Vettoriali/RAMSAR.map](http://wms.pcn.minambiente.it/ogc?map%3D/ms_ogc/WMS_v1.3/Vettoriali/RAMSAR.map)



*Crianza de alpacas.*



*Áreas agrícolas heterogéneas - mosaico de cultivos.*