



multifunctional Farming for the sustainability of European Agricultural Landscapes

Project N°: 2016-1-SK01-KA202-022502

FEAL CATALOGAR

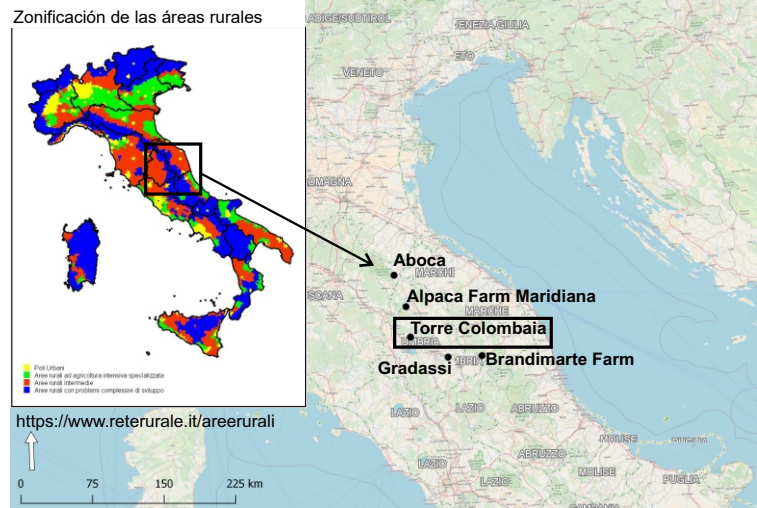
La consolidación de tipologías nacionales con tipos de paisaje europeos

Italia

San Biagio della Valle

Torre Colombaia

Zonificación de las áreas rurales



<https://www.reterurale.it/areerurali>

Mapa base: <https://wiki.openstreetmap.org/wiki/Tileserv>

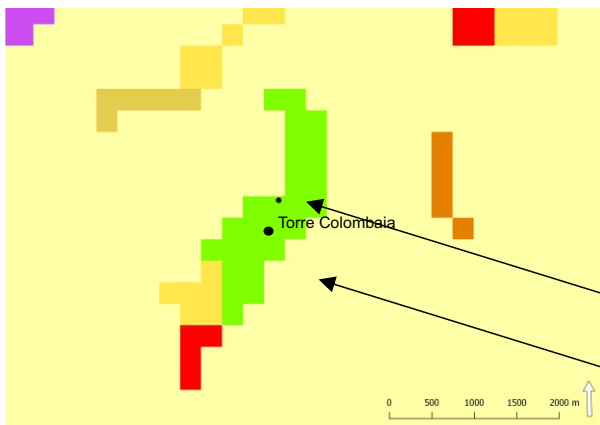
Paisajes Agrícolas Europeos

E-atlas

Rural areas [EN]

E-atlas

Wooded grasslands [EN]



La cobertura de la tierra - Corine 2012:

- Bosques y áreas seminaturales- bosque de frondosas;
- Territorios agrícola - tierra cultivable no irrigada

El carácter paisajístico y el patrimonio natural, cultural e histórico

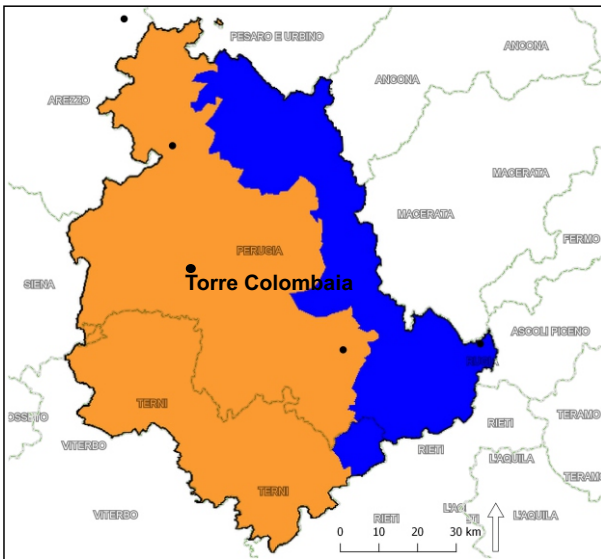


Funded by the Erasmus+ Programme of the European Union





Este proyecto ha sido financiado con el apoyo de la Comisión Europea. Esta publicación solo refleja los puntos de vista de los autores, y la Comisión no se hace responsable del uso que pueda hacerse de la información aquí contenida.

Zonificación de las áreas rurales



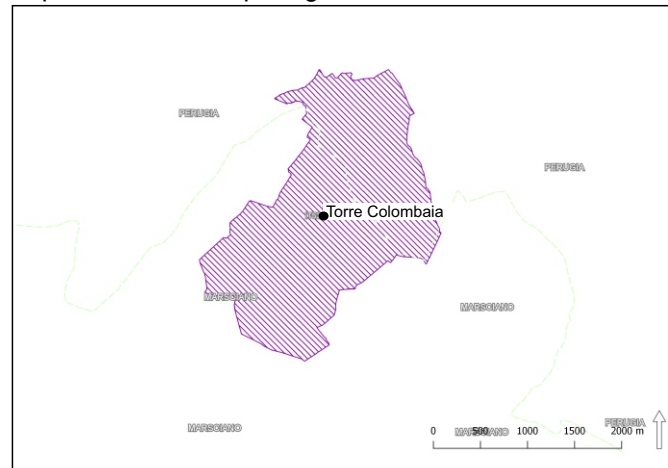
Leyenda

-  Zonas rurales intermedias
-  Zonas rurales con problemas generales de desarrollo


Rete Rurale Nazionale 2014-2020, Zonizzazione e Cartografia

<https://www.reterurale.it/areerurali>

Espacios naturales protegidos



Leyenda

-  Espacios naturales protegidos - La Lista de Humedales de Importancia Internacional (La Lista de Ramsar)

http://wms.pcn.minambiente.it/ogc?map%3D/ms_ogc/WMS_v1.3/Vettoriali/RAMSAR.map



El bosque secular rodea los cultivos como protección contra el viento, uno de los pocos ejemplos existentes de esta gestión de la madera benedictina.

Torre Colombaia fue también uno de los primeros agroturismos de la Umbría, con alojamientos situado en casas del siglo XIX, anteriormente utilizadas como chalets para la caza.