multifunctional Farming for the sustainability of European Agricultural Landscapes

Project N°: 2016-1-SK01-KA202-022502

FEAL CATALOGARE

Il consolidamento delle tipologie nazionali con i tipi di paesaggi europei

Italia

La Valle del Tevere Settentrionale e la Valdichiana

L'azienda agricola Aboca

Unit¨ amministrative della parte centrale e settentrionale dell'Italia

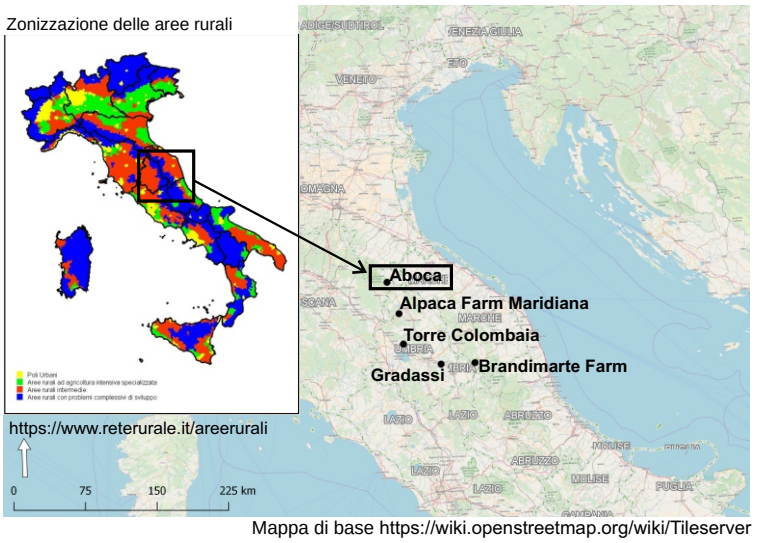

Mappa di base https://wiki.openstreetmap.org/wiki/Tileserver

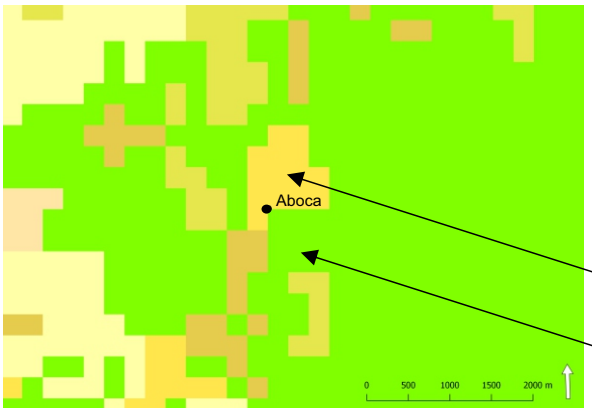

E-atlas *Paesaggi agricoli europei*

E-atlas *Campi aperti, Open fields [EN]*

E-atlas *Frutteti, Orchards [EN]*

Unidades administrativas: ***Regione: Toscana; Provincia: Arrezo; Comune: Sansepolcro***

Copertura del suolo CORINE 2012:

- ***Zone agricole eterogenee, sistemi colturali e particellari complessi;***
- ***Boschi e aree a copertura alberata di latifoglie***

Le caratteristiche paesaggistiche e il patrimonio naturale, culturale e storico

Funded by the Erasmus+ Programme of the European Union

Questo progetto è stato finanziato con il sostegno della Commissione Europea. Questa pubblicazione riflette unicamente le opinioni degli autori e la Commissione non può essere ritenuta responsabile per qualsiasi uso che possa essere fatto delle informazioni contenute nel presente documento.

Zonizzazione delle aree rurali

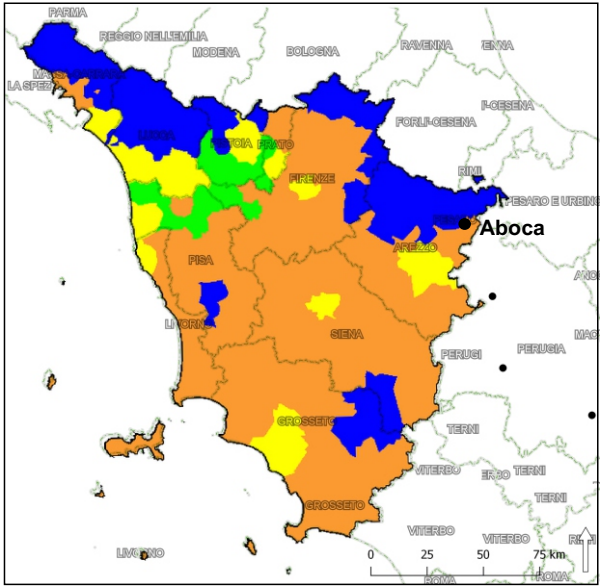

Aree naturali protette

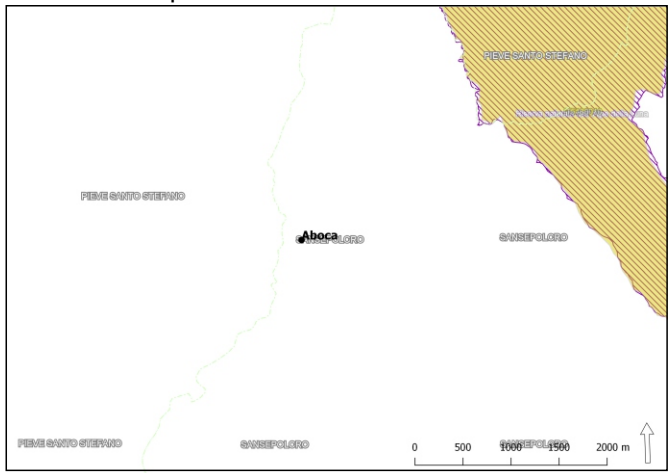

Leggenda

- Siti protetti - Rete Natura 2000 (SIC/ZSC e ZPS)
- Siti protetti - IV. Elenco Ufficiale delle Aree Protette - EUAP

http://wms.pcn.minambiente.it/ogc?map%3D/ms_ogc/WMS_v1.3/Vettoriali/RAMSAR.map
http://wms.pcn.minambiente.it/ogc?map%3D/ms_ogc/WMS_v1.3/Vettoriali/EUAP.map

Leggenda

- Polos urbanos
- Zonas rurales agrícolas y agricultura intensiva especializada
- Zone rurali intermedie
- Zone rurali con problemi di sviluppo generale

Rete Rurale Nazionale 2014-2020, Zonizzazione e Cartografia
https://www.reterurale.it/areerurali

Campi di Aboca con “leopoldina”.

Campi in collina di Aboca con biancospino.