



multifunctional Farming for the sustainability of European Agricultural Landscapes

Project N°: 2016-1-SK01-KA202-022502

FEAL CATALOGARE

Il consolidamento delle tipologie nazionali con i tipi di paesaggi europei

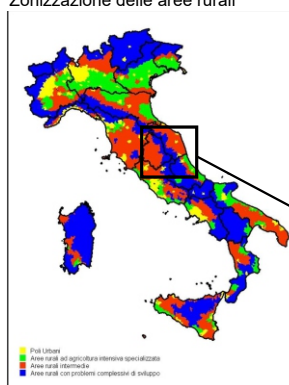
Italia

La Valle del Niccone
nell'Alta Valle del Tevere

Fattoria di Alpaca Maridiana

Unità amministrative della parte centrale e settentrionale dell'Italia

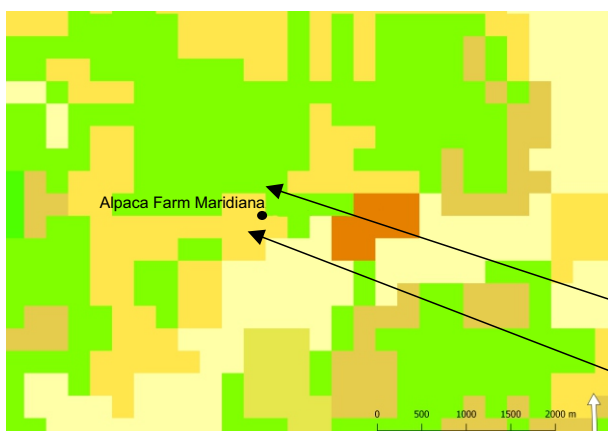
Zonizzazione delle aree rurali



<https://www.reterurale.it/areerurali>



Mapa di base: <https://wiki.openstreetmap.org/wiki/Tileserv>



E-atlas

Paesaggi agricoli europei

Pascolo, Pasture [EN]

E-atlas

Prato, Meadow [EN]

Unitades amministrativas: **Regione: Umbria;**
Provincia: Perugia; Comune: Umbertide

Copertura del suolo CORINE 2012:
Boschi e aree a copertura alberata di latifoglie;

**Zone agricole eterogenee, sistemi culturali e
particellari compless**

Le caratteristiche paesaggistiche e il patrimonio naturale, culturale e storico

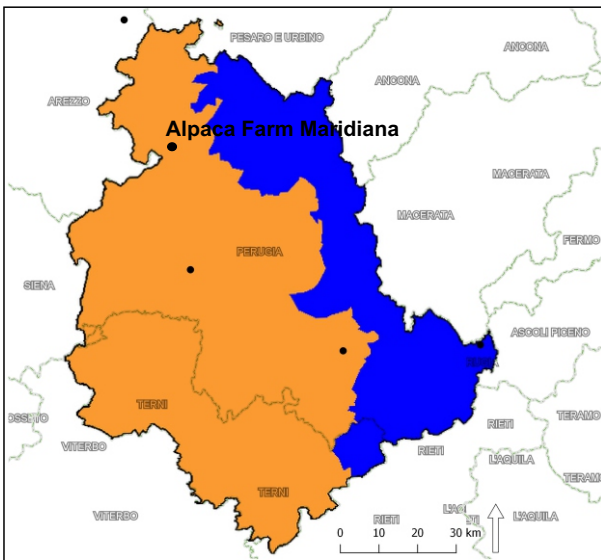


Funded by the
Erasmus+ Programme
of the European Union





Questo progetto è stato finanziato con il sostegno della Commissione Europea. Questa pubblicazione riflette unicamente le opinioni degli autori e la Commissione non può essere ritenuta responsabile per qualsiasi uso che possa essere fatto delle informazioni contenute nel presente documento.

Zonizzazione delle aree rurali



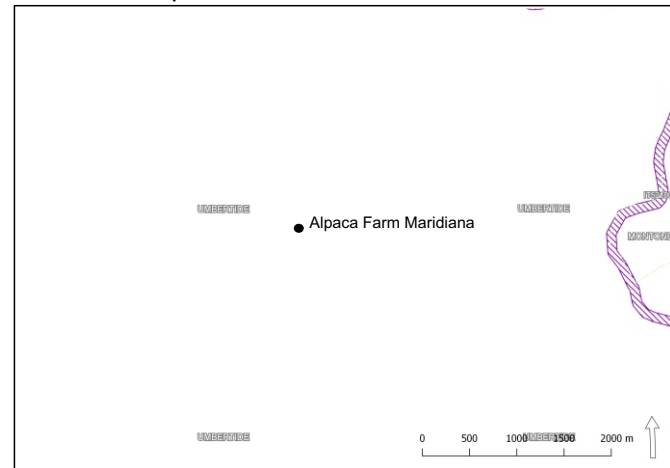
Leggenda

-  Zone rurali intermedie
-  Zone rurali con problemi di sviluppo generale


Rete Rurale Nazionale 2014-2020, Zonizzazione e Cartografia

<https://www.reterurale.it/areerurali>

Aree naturali protette



Leggenda

-  Siti protetti - zone umide di importanza internazionale (Ramsar)

http://wms.pcn.minambiente.it/ogc?map%3D/ms_ogc/WMS_v1.3/Vettoriali/RAMSAR.map



Allevamento di alpaca.



Zone agricole eterogenee, sistemi culturali eparticellari complessi.