



multifunctional Farming for the sustainability of European Agricultural Landscapes

Project N°: 2016-1-SK01-KA202-022502

FEAL CATALOGUE

Consolidation des typologies nationales avec les types de paysage

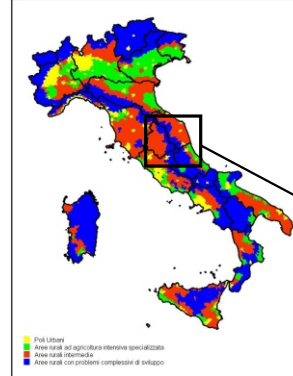
Italie

Le plateau de Castelluccio di Norcia

Emiliano Brandimarte Az. Agr. (Sibillini Ranch)

I b]f]g'UXa]b]g]f]U]j Yg'XYg'dU]f]Yg'Xi 'Wb]f]Y'Yh]Xi 'bcf'X'XY''B]U]Y

Zonage des régions rurales



<https://www.reterurale.it/areerurali>



Carte de base: <https://wiki.openstreetmap.org/wiki/Tileserv>

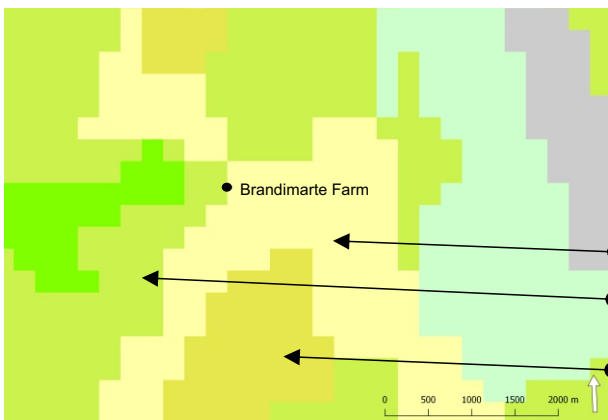
Paysages agricoles européens

E-atlas

< U Hd`UNYU I žHighlands [EN]

E-atlas

DfU]f]YžMeadow [EN]



Unités administratives : **Rfgion: Umbria; Province: Perugia; Municipalitf: Norcia**
Land cover CORINE 2012 - types de couverture terrestre:
Territoires agricoles - terres arables hors périmètres d'irrigation;
Forêts et milieux semi-naturels, milieux à végétation arbustive et/ou herbacée, pelouses et pâturages naturels;
Territoires agricoles - prairies

Les caractères de paysage et du patrimoine naturel, culturel et historique

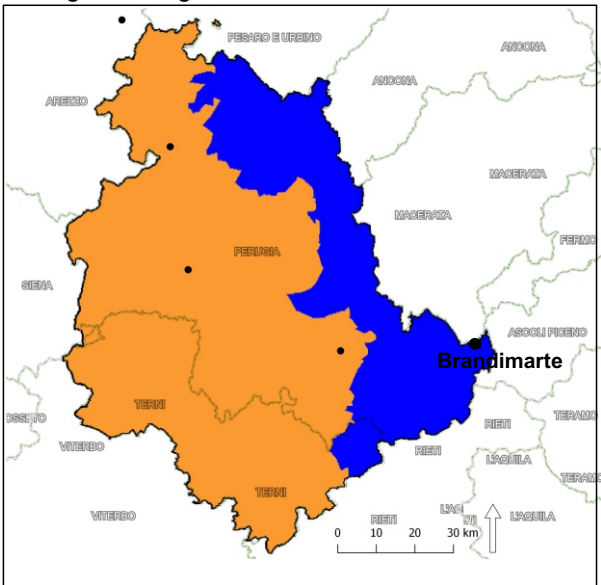


Funded by the Erasmus+ Programme of the European Union




Ce projet a été financé avec le soutien de la Commission Européenne. Cette publication reflète uniquement les opinions de l'auteur, et la Commission ne peut être tenue responsable pour aucune utilisation qui pourrait être faite de l'information qui y est contenue.

Zonage des régions rurales



Légende

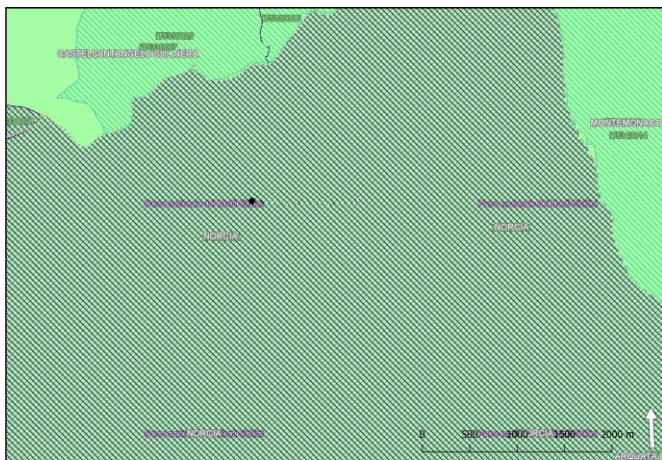
 Régions rurales intermédiaires

 Régions rurales avec des problèmes généraux de développement

Rete Rurale Nazionale 2014-2020, Zonizzazione e Cartografia

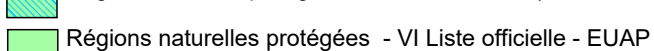
<https://www.reterurale.it/areerurali>

Régions naturelles protégées



Légende

 Régions naturelles protégées - Rete Natura 2000 (SIC/ZSC e ZPS)

 Régions naturelles protégées - VI Liste officielle - EUAP

http://wms.pcn.minambiente.it/ogc?map%3D/ms_ogc/WMS_v1.3/Vettoriali/SIC_ZSC_ZPS.map

http://wms.pcn.minambiente.it/ogc?map%3D/ms_ogc/WMS_v1.3/Vettoriali/EUAP.map



Pâtures et chevaux d'Emiliano avec le Mont Vettore.



*Le chemin fleuri vers Castelluccio et haut-plateaux
avec pâturages et prairies dans le fond.*